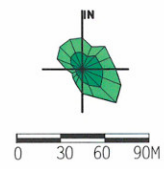
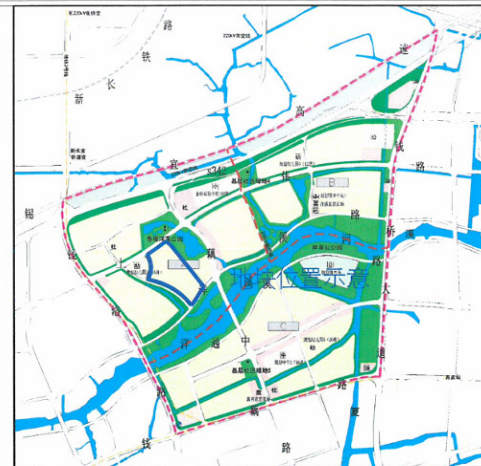
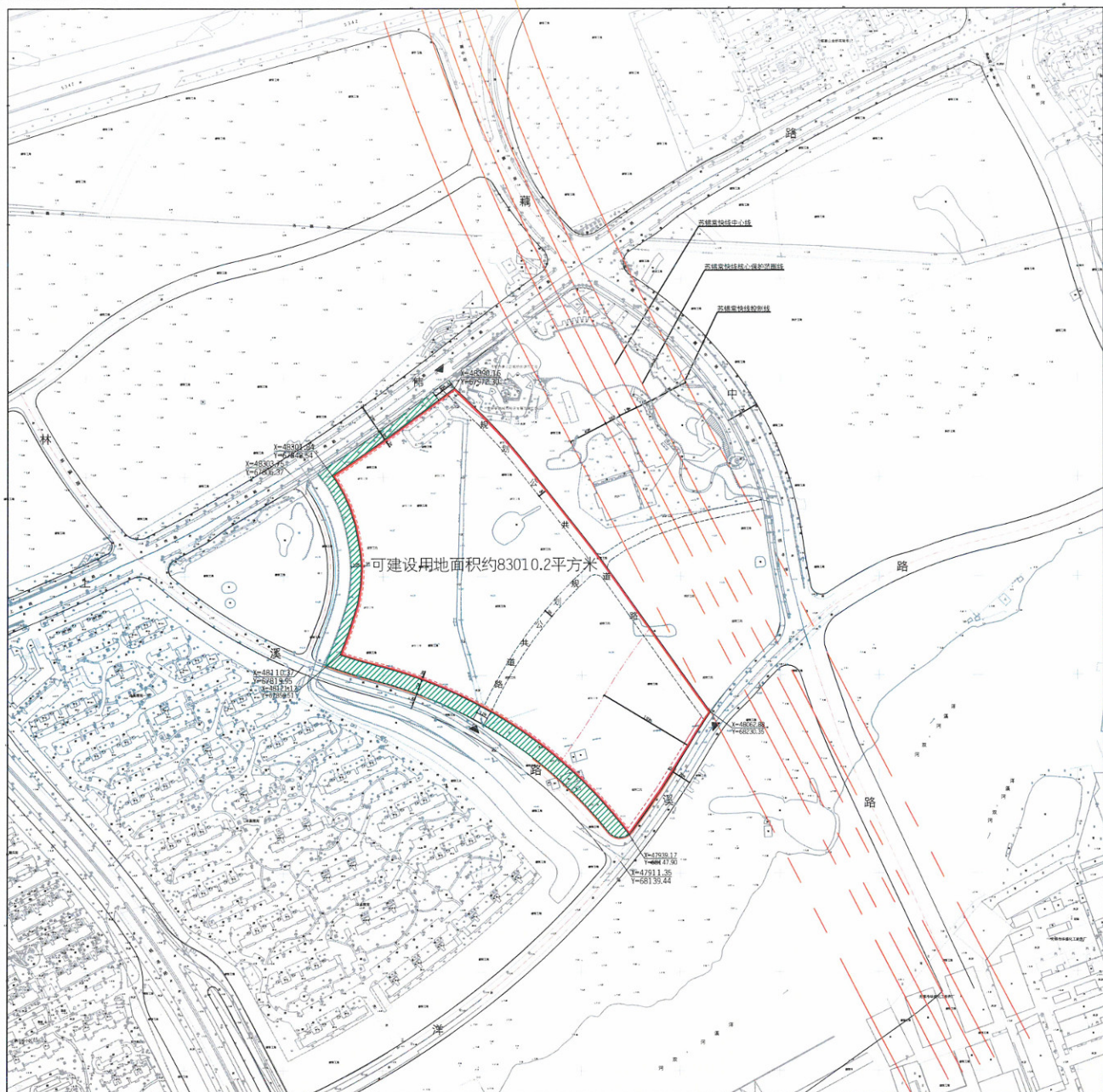


控规管理单元(HS-QQ-QQX-YXH)



本地块一年内未签订国有土地使用权出让合同的，地块规划图自行失效

图例

- ▬▬▬ 道路红线及中心线
- ▬▬▬ 高压线及高压控制走廊
- ▬▬▬ 可建设用地范围线
- ▬▬▬ 轨道交通控制线
- ▬▬▬ 建筑控制线
- ▬▬▬ 文物保护范围
- ▬▬▬ 高层建筑控制线
- ▬▬▬ 现状保留建筑
- ▬▬▬ 地下空间控制线
- ▬▬▬ 绿地范围
- ▬▬▬ 禁止机动车出入口控制线
- ▬▬▬ 尺寸标注
- ▲ 机动车开口方向
- ▬▬▬ 24M建筑控制线
- — — 河道水系
- X=46339.925
Y=78053.532 坐标标注

无锡市自然资源和规划局地块规划图

地块位置	现状空地-洋溪路-林溪路-上伟路	地块编号	XDG-2019-22号
地块名称	洋溪5号地块	日期	2019年5月
所属行政区	惠山区		